




LEGENDA – KOMUNALNI VODI		
	OBSTOJEČI/EXISTING	PROJEKTIRANI/NEW
KANALIZACIJA	PADAVINSKA	
	SANITARNA	
	MEŠANA	
	DRENAŽNA	
VODOVOD		
VROČEVOD		
PLINOVOD		
NAFTOVOD		
CESTNA RAZSVETLJAVA		
SEMAFORIZACIJA		
ELEKTRIKA	NIZKA NAPETOST	
	VIŠOKA NAPETOST	
	NN ZRAČNO	
TK VODI	VN ZRAČNO	
	KABEL	
	V KAB. KANAL	
	ZRAČNO	
KABELSKA TV/OPTIKA	MORS/DARS	
KLIC V SILI		
ZAŠČITA KOM. VODA		
UKINITEV KOM. VODA		

LEGENDA:

- - - - - Os
 - - - - - Meja gradbenega posega
 - - - - - Meja DLN
 - - - - - Jeklena varnostna ograja
 - - - - - Naletna zaključnica P2

<div style="text-align: center; margin-bottom: 10px;"> <i>investitor/horošnik</i> <div style="background-color: #000080; color: white; padding: 10px; font-weight: bold; font-size: 1.2em; margin: 0 auto; width: 80%;">DARS</div> <div style="background-color: #000080; color: white; padding: 5px; font-weight: bold; font-size: 0.8em; margin: 0 auto; width: 80%;">Povezljivost Slovenije</div> </div>	<div style="text-align: center; margin-bottom: 10px;"> <i>naziv gradnje</i> Novogradnja in izvedba vzdrževalnih del v javno korist (VDJK) na odseku glavne ceste (GC) Mengeš - Žeje - Vodice III. ETAPA: projektna stacionarna KM 11.3+80 - KM 13.2+00 z začasno navezavo na obstoječe stanje na vzhodni strani </div>																								
<i>projektant</i> <div style="text-align: center;">  projekt nizke gradnje </div>	<table border="1" style="width: 100%; border-collapse: collapse;"> <tr> <td style="width: 15%;"><i>vrsta proj.</i></td> <td style="width: 35%;">PZI</td> <td style="width: 15%;"><i>št. proj.</i></td> <td style="width: 35%;">PNG-806/23</td> </tr> <tr> <td><i>načrt</i></td> <td>III-2/1 NAČRT GRADBENIH KONSTRUKCIJ CESTE</td> <td></td> <td></td> </tr> <tr> <td><i>šifra CC</i></td> <td>2101</td> <td><i>št. načrta</i></td> <td>PNG-806-III-2/1</td> </tr> <tr> <td><i>veščina risbe</i></td> <td colspan="3">III. ETAPA Žeje - Vodice KM 11.5+40 - KM 11.9+80</td> </tr> <tr> <td><i>opis risbe</i></td> <td colspan="3">ZBRINJA SITUACIJA KOMUNALNIH NAPELJAV</td> </tr> <tr> <td><i>merilo</i></td> <td>1:500</td> <td><i>datum</i></td> <td>maj 2025</td> </tr> </table>	<i>vrsta proj.</i>	PZI	<i>št. proj.</i>	PNG-806/23	<i>načrt</i>	III-2/1 NAČRT GRADBENIH KONSTRUKCIJ CESTE			<i>šifra CC</i>	2101	<i>št. načrta</i>	PNG-806-III-2/1	<i>veščina risbe</i>	III. ETAPA Žeje - Vodice KM 11.5+40 - KM 11.9+80			<i>opis risbe</i>	ZBRINJA SITUACIJA KOMUNALNIH NAPELJAV			<i>merilo</i>	1:500	<i>datum</i>	maj 2025
<i>vrsta proj.</i>	PZI	<i>št. proj.</i>	PNG-806/23																						
<i>načrt</i>	III-2/1 NAČRT GRADBENIH KONSTRUKCIJ CESTE																								
<i>šifra CC</i>	2101	<i>št. načrta</i>	PNG-806-III-2/1																						
<i>veščina risbe</i>	III. ETAPA Žeje - Vodice KM 11.5+40 - KM 11.9+80																								
<i>opis risbe</i>	ZBRINJA SITUACIJA KOMUNALNIH NAPELJAV																								
<i>merilo</i>	1:500	<i>datum</i>	maj 2025																						
<i>projektant načrta</i> <div style="text-align: center;">  projekt nizke gradnje </div>	<div style="text-align: center; font-weight: bold; font-size: 1.1em; margin-bottom: 10px;">po recenziji november 2025</div> <table border="1" style="width: 100%; border-collapse: collapse;"> <tr> <td style="width: 25%;"><i>št. odseka</i></td> <td style="width: 25%;"><i>arhivska št.</i></td> <td style="width: 25%;"><i>faza/objekt</i></td> <td style="width: 25%;"><i>šifra risbe</i></td> </tr> <tr> <td style="font-size: 1.5em; font-weight: bold;">1389</td> <td style="font-size: 1.5em; font-weight: bold;">0002.00</td> <td style="font-size: 1.5em; font-weight: bold;">004.2101</td> <td style="font-size: 1.5em; font-weight: bold;">G.104</td> </tr> <tr> <td colspan="4"><i>črtna koda</i></td> </tr> <tr> <td colspan="2" style="text-align: center; font-size: 2em; font-weight: bold;">2</td> <td><i>avtor risbe</i></td> <td>PNG Ljubljana, d.o.o.</td> </tr> <tr> <td colspan="2"><i>št. priloge</i></td> <td><i>ident. št. risbe</i></td> <td>PNG-806/23_G.104.2</td> </tr> </table>	<i>št. odseka</i>	<i>arhivska št.</i>	<i>faza/objekt</i>	<i>šifra risbe</i>	1389	0002.00	004.2101	G.104	<i>črtna koda</i>				2		<i>avtor risbe</i>	PNG Ljubljana, d.o.o.	<i>št. priloge</i>		<i>ident. št. risbe</i>	PNG-806/23_G.104.2				
<i>št. odseka</i>	<i>arhivska št.</i>	<i>faza/objekt</i>	<i>šifra risbe</i>																						
1389	0002.00	004.2101	G.104																						
<i>črtna koda</i>																									
2		<i>avtor risbe</i>	PNG Ljubljana, d.o.o.																						
<i>št. priloge</i>		<i>ident. št. risbe</i>	PNG-806/23_G.104.2																						
<i>vodja projekiranja</i> Damijan Govekar, u.d.i.g. <i>pooblaščen inženir</i> Damijan Govekar, u.d.i.g. <i>oddelak</i> Roman Žabjek, geod.teh.	<div style="text-align: center; margin-bottom: 10px;"> <i>ident. št. IZS</i> G-2277 </div> <div style="text-align: center; margin-bottom: 10px;"> <i>ident. št. IZS</i> G-2277 </div>																								



12 Jan, 2026 - 12:41
Lapad: G104.2 III ZKKV
S:\Novi Home\WENCES - VODICE\Novelocija 1-2-3 2023\3 Grafici del\1 Situacija\MZV_Etopali_CS_14.DWG